

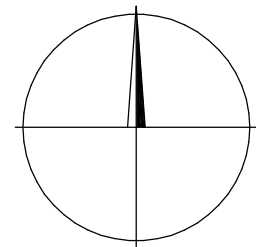
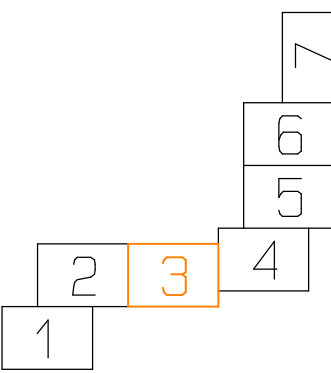
BOD VYTYČOVACÍ SÍTĚ

- o 2378 Bude zachován
- o 2382 Bude zničen
- o 2376 Při ochraně může být zachován
- o 4002 Pomocný bod, dočasně stab.

SEZNAM PS, SO :


- PS 01-01-31 Úprava zabezpečení P5123
- PS 01-01-32 Úprava zabezpečení P5124
- SO 01-72-01 Základy relových domků
- SO 01-86-01 Napájení PZS P5123 a P5124

KLAD MAPOVÝCH LISTŮ



			CÍSLO SOUPRAVY:
REVIZE Č.	DATUM	ZMĚNA	

Vídenská 55, 639 00 Brno

Katastrální území Březová u Broumova Středočeský územní úřad Investor: Objednatel:	Vyhotovil V. Vysoký, P. Putna Správa železnic, s.o. Dílčeno 1003/7, Nové Město, 1000 Praha 1 Signal Projekt s.r.o., Vídenská 55, 639 00 Brno	Kontroloval Ing. Svatopluk Stoklaska	 GEOMETRA zeměměřická kancelář s.r.o. KYJOV , Masarykovo nám. 63 tel. 518 611 666 ICO - 253 287 27
Název zakázky : Rekonstrukce a doplnění závor na přejezdech v km 86,773 (P5123) a v km 87,534 (P5124) trati Týniště nad Orlicí - Meziměstí			
Geodetický podklad - Vytyčovací síť			
Přehled bodového pole - vytyčovací síť			
Část: 1.3		Zakázka č. Datum Souř.systém Výškový syst. Měřítko	341/2020 4/2021 S-JTSK Bpv 1 :1000